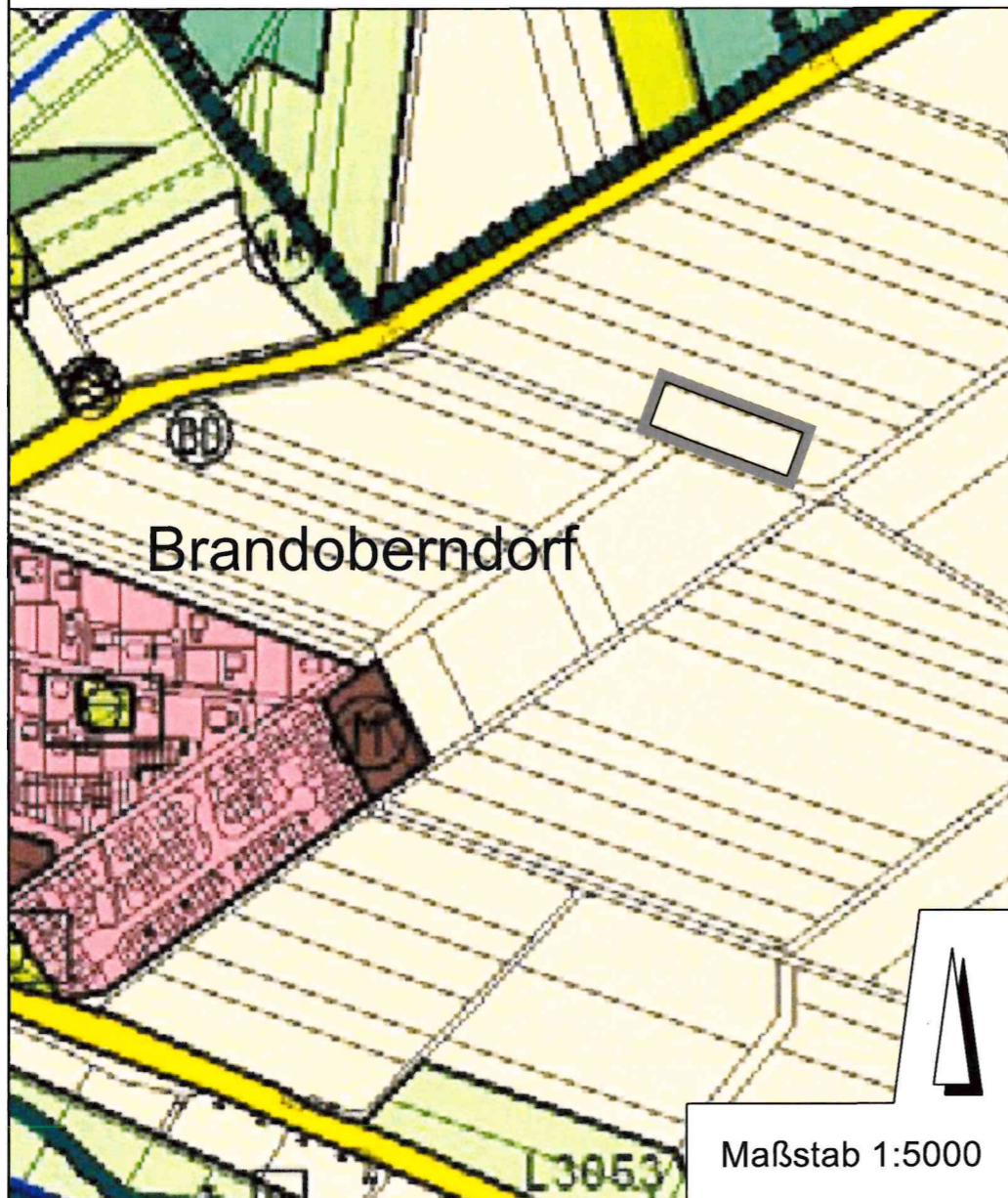
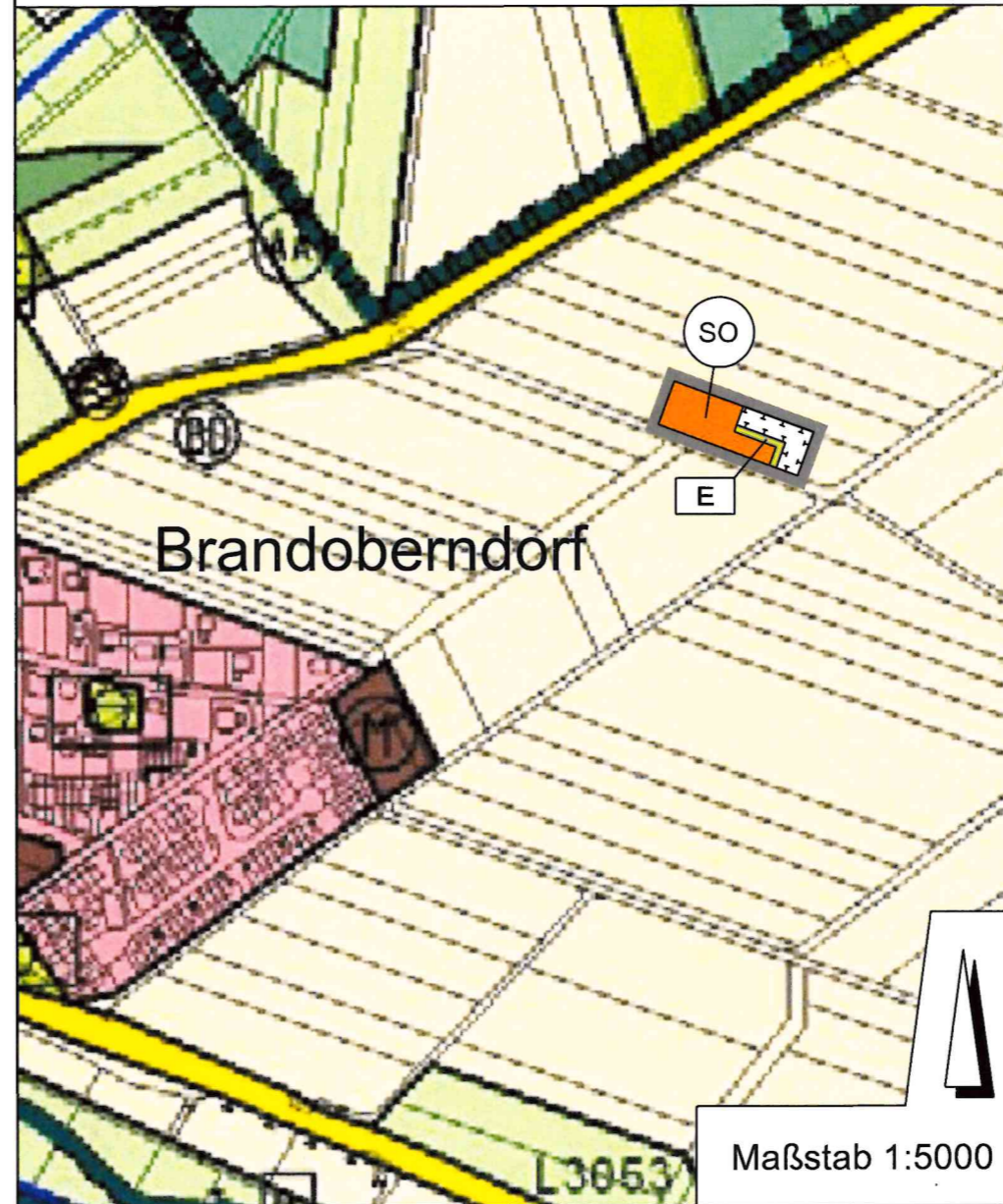


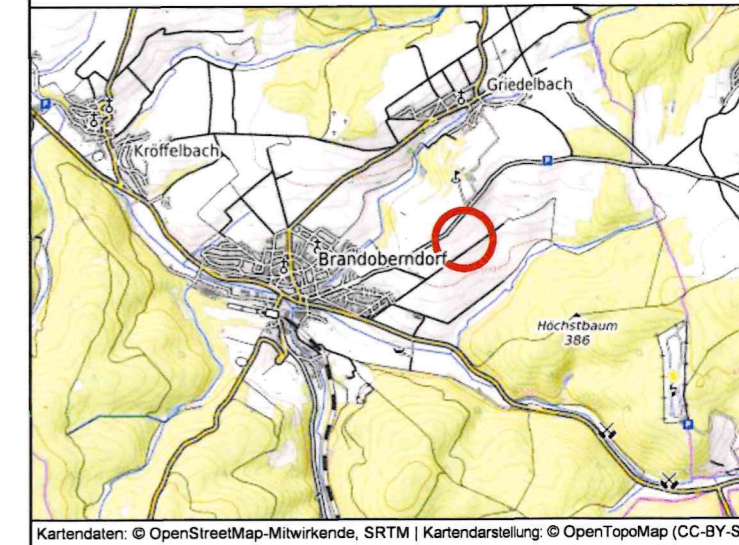
Ausschnitt aus dem bisher gültigen Flächennutzungsplan



Geplante Änderung des Flächennutzungsplanes



Übersichtskarte



Genehmigung

Genehmigt

mit Vfg. vom 18.09.2024

Gießen, den 18.09.2024



Regierungspräsidium

Im Auftrag

*Hosper*

Datum	Erstellung / Änderung
28.06.2022	sw Erstellung
12.07.2022	sw Geltungsbereich erweitert
27.02.2023	sw Flächen an BP angepasst, gecheckt
15.03.2024	sw GB verkleinert, Fläche an BP angepasst
22.07.2024	sw Endfassung

geprüft: 22.07.2024, J. A. Dateiname: fbrfa\_2d6\_Endfassung.dwg  
Blattgröße: 42 cm x 29,7 cm



PlanungsbüroKoch

Dipl.-Geogr. Christian Koch Tel. (0 64 43) 6 90 04-0  
Stadtplaner AKH Fax (0 64 43) 6 90 04-34

Alte Chaussee 4, 35614 Aßlar info@pbkoch.de

Planbearbeitung Stand  
M. Sc. Geogr. J. Arndt 22.07.2024  
www.pbkoch.de

Planzeichen




Sonderbauflächen:  
Fahrrad- und Wanderscheune



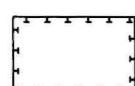
Grünflächen



Eingrünung



Flächen für die Landwirtschaft



Umgrenzung von Flächen für Maßnahmen zum Schutz,  
zur Pflege und zur Entwicklung von Natur und Landschaft



Grenze des räumlichen Geltungsbereiches  
(§ 9 Abs. 7 BauGB)

Verfahrensvermerke

Änderungsbeschluss  
am 16.02.2022  
bekanntgemacht am 21.07.2022

Beteiligung der Träger öff. Belange  
gem. § 4 (2) BauGB  
vom 22.05.2023 bis 26.06.2023

1. Entwurfsbeschluss  
(Offenlegungsbeschluss)  
am 29.03.2023


2. Entwurfsbeschluss  
(Offenlegungsbeschluss)  
am

1. Offenlegung gem. § 3 (2) BauGB  
vom 22.05.2023 bis 26.06.2023  
bekanntgemacht am 11.05.2023

2. Offenlegung gem. § 4a (3) BauGB  
vom bis  
bekanntgemacht am

Abschließender Beschluss  
am 10.07.2024

Bestätigung der Verfahrensvermerke  
Waldsolms, den 02.08.2024



Bekanntmachung der Genehmigung  
rechtskräftig ab

03.10.2024



Änderung  
des Flächennutzungsplanes  
der Gemeinde Waldsolms

für den Bereich  
"Fahrrad- und Wanderscheune"  
OT Brandoberndorf